



**КОМИТЕТ ИМУЩЕСТВЕННЫХ ОТНОШЕНИЙ
АДМИНИСТРАЦИИ ПЕРМСКОГО МУНИЦИПАЛЬНОГО РАЙОНА**

РЕШЕНИЕ
о размещении объектов № 639

Пермский край
Пермский район

27.07.2021

Комитет имущественных отношений администрации Пермского муниципального района разрешает Акционерному обществу «Газпром газораспределение Пермь» (ИНН 5902183841, ОГРН 2125902017723, почтовый адрес: 614000, г. Пермь, ул. Петропавловская, 43)

размещение объекта «газопровод давлением до 1,2 Мпа включительно, для размещения которого не требуется разрешение на строительство»

на землях государственная собственность на которые не разграничена

на срок 1 год с 27.07.2021 г. по 26.07.2022 г.

Местоположение: Пермский край, Пермский район, Юго-Камское с/п, с.п. Юго-Камский, ул. Ключевая, к дому 3.

Приложение: схема предполагаемых к использованию земель или части земельного участка.

Председатель комитета имущественных
отношений администрации Пермского
муниципального района

Г.В. Мюресов

(подпись, печать)

Схема предполагаемых к использованию земель или части земельного участка

Объект: Газопровод давлением до 1,2 Мпа включительно, для размещения которого не требуется разрешения на строительство

Местоположение: расположенным по адресу: Пермский край, р-н Пермский, с/п Юго-Камское, с.п. Юго-Камский, ул. Ключевая, к дому 3

Площадь земель или части земельного участка, кв.м.: 162

Категория земель: земли населенных пунктов

Вид разрешенного использования: -

Описание границ смежных землепользователей:


От точки н1 до точки н6 - земельный участок с кадастровым номером 59:32:0100009:5109


От точки н6 до точки н1 - земли общего пользования


Каталог координат, м

№ точки границы	X	Y
п1	484580.14	2192105.24
п2	484584.94	2192103.83
п3	484593.80	2192101.22
п4	484597.81	2192100.18
п5	484596.98	2192097.01
п6	484596.77	2192095.93
п7	484599.33	2192095.11
п8	484602.71	2192105.58
п9	484582.19	2192112.19
п1	484580.14	2192105.24


Условные обозначения:


 - предполагаемый участок земель, на которых планируется размещение объекта


 - зоны с особыми условиями использования территории, сведения о которых внесены в ЕГРН


 - границы и номер земельного участка, сведения о которых внесены в ЕГРН

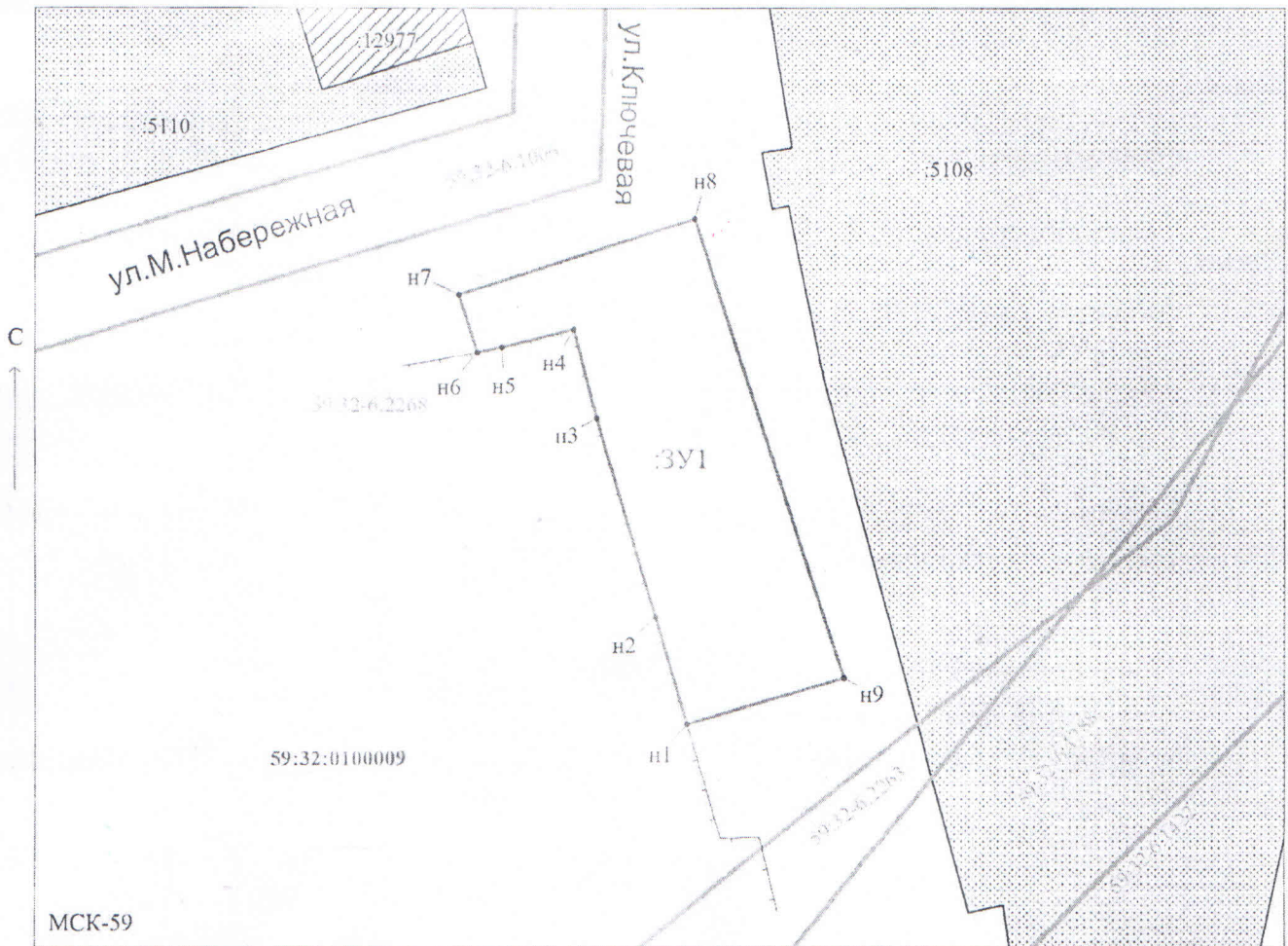
 - обозначение запрашиваемого земельного участка

 - границы и номер объекта капитального строительства, сведения о которых внесены в ЕГРН

 - характерная точка границ земель или части земельного участка

 - граница кадастрового квартала

 - номер кадастрового квартала



Масштаб 1:300

Заявитель: _____ / Егорова И.В.
 МП (подпись, расшифровка подписи)

(для юридических лиц и индивидуальных предпринимателей)